





Jura-Route

■ Ausgehend vom Bahnhof Bad Staffelstein führt die Strecke aus dem Maintal aufsteigend zum fränkischen Jura über das Hochplateau in den lieblichen Lautergrund und zurück nach Bad Staffelstein.

Markierung:

 Violette Punkte auf gelbem „Radlerschild“

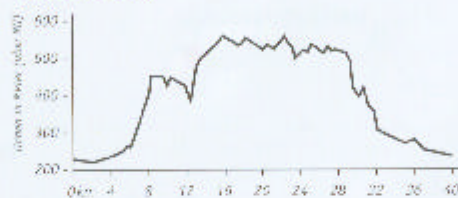
Länge: ca. 40 km

Schwierigkeitsgrad: mittel 

Wegdauer: ca. 3,5 bis 4 Stunden

Start: Bahnhof Bad Staffelstein

Höhenprofil:



Parkmöglichkeit:

Bad Staffelstein: Obermain Therme, Bahnhof, Adam-Riese-Halle

Sehenswürdigkeiten:

● **Bad Staffelstein:** Obermain Therme, Kurpark mit Gradierwerk, malerischer Marktplatz mit Fachwerk-Rathaus, Stadtturm, Stadtmuseum, ● **Staffelberg** (herrlicher Panoramablick, Adelgundiskapelle, ehemals spätkeltische Stadt „Menosgada“); ● **Vierzehnheiligen:** Wallfahrtsort mit barocker Basilika; ● **Lahm:** Panoramablick; Frauendorf: Kirche St. Ägidius; Stublang: Filialkirche St. Nikolaus; ● **Horsdorf:** Europagold im Wettbewerb „Unser Dorf soll schöner werden“, Freilichttheater

Einkehrmöglichkeiten:

Bad Staffelstein, Vierzehnheiligen, Lahm, Kümmersreuth, Stublang, Horsdorf, Loffeld



Anschlussstrecken:

Bad Staffelstein: Obermain-Radrundweg, Maintal-Radweg; Abzweigung Lahm nach Rothmannsthal: Jura-Weismain Route, Banz-Route, Maintal-Leinleitertal Radweg, Thermentour, Main-Coburg Tour

Streckenverlauf:

Unterwegs auf den kargen Jurahöhen mit weitem Fernblick und im Döritzgrund mit seinen charmanten Dörfern zurück in die Thermalbadstadt.

Bad Staffelstein, Wolfsdorf, Vierzehnheiligen, (Oberlangheim), Lahm, Kümmersreuth, Krögelhof, Frauendorf, Stublang, Loffeld, Horsdorf

